

Catalogue des cols de la Mongolie

Mongolie

Mongolie

Mongolie



Éditions des Cent Cols

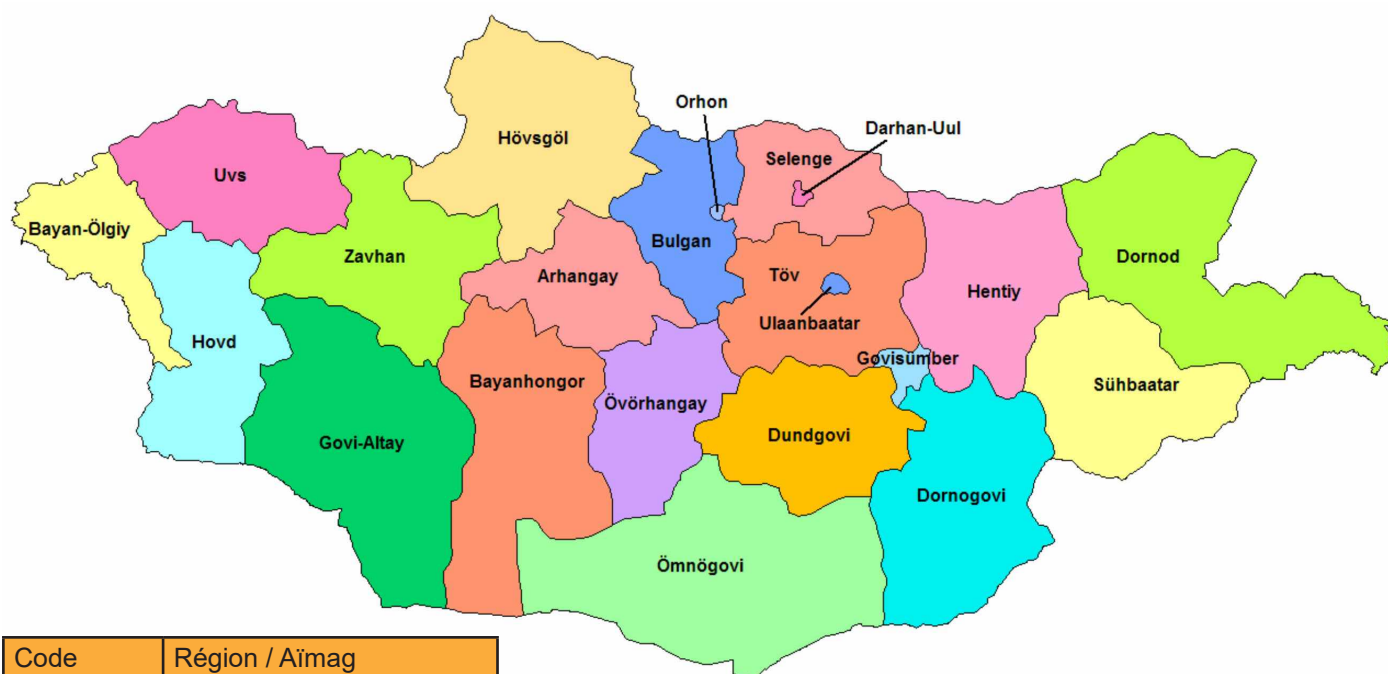
UN PEU D'HISTOIRE

Vers le X^e siècle, le territoire est peuplé par des tribus mongoles. Au XIII^e siècle, un chef nommé Temudjin unifie les tribus, prend le nom de Gengis Khan et crée un empire énorme. La Chine est dominée à partir de la deuxième moitié du XIII^e siècle. Cet empire commence à s'effondrer en 1368, avec la perte de la Chine. Au XVII^e siècle, les Mongols tombent sous la domination des Mandchous et la Mongolie est transformée en deux provinces chinoises, la Mongolie-Intérieure et la Mongolie-Extérieure.

Profitant de la révolution chinoise de 1911 et de l'éviction du dernier empereur mandchou, l'actuelle Mongolie proclama son indépendance le 1er décembre 1911. La Mongolie passe ensuite sous influence de la Russie, puis de l'URSS.

En 1990, le parti communiste a relâché son contrôle sur le gouvernement à la suite de la révolution démocratique. En 1992, la république populaire a été abandonnée et a été remplacée par un État hybride, entre système parlementaire et système présidentiel.

L'ADMINISTRATION DE LA MONGOLIE



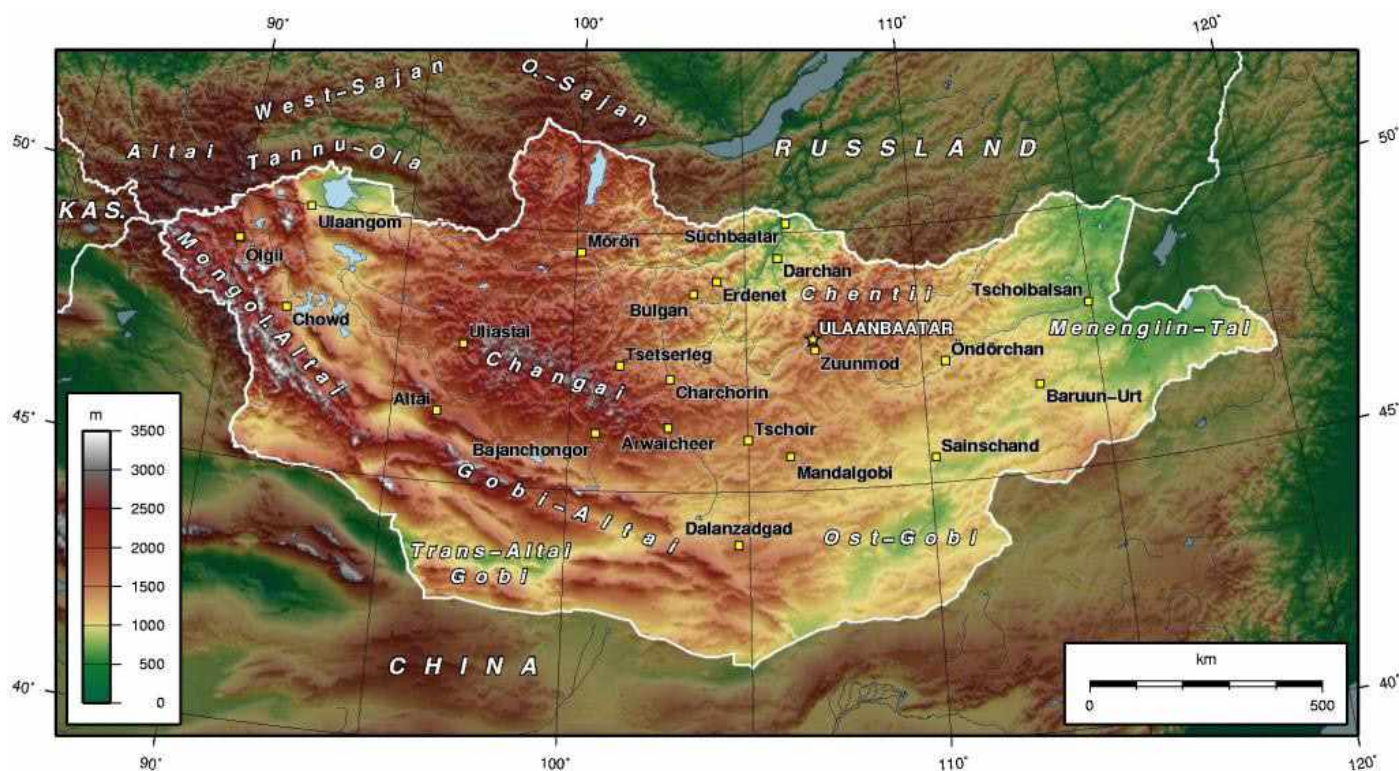
Code	Région / Aïmag
MN-1	Ulaanbataar
MN-035	Orhon
MN-037	Darhan-Uul
MN-039	Hentiy
MN-041	Hövsgöl
MN-043	Hovd
MN-046	Uvs
MN-047	Töv
MN-049	Selenge
MN-051	Sühbataar
MN-053	Ömnögovi
MN-055	Övörhangay
MN-057	Zavan
MN-059	Dundgovi
MN-061	Dornod
MN-063	Dornogovi
MN-064	Govisumber

MN-065	Govi-Altay
MN-067	Bulgan
MN-069	Bayanhongor
MN-071	Bayan-Ölgiy
MN-073	Arhangay

Comme d'habitude, nous suivons la norme ISO 3166-2 pour les noms des subdivisions administratives et leurs codes.

Les unités administratives régionales de la Mongolie s'appellent *Aïmag*.

La capitale Ulaanbataar a un statut spécial équivalent aux provinces.



La Mongolie a 3,1 millions d'habitants qui vivent sur une surface de 1 564 116 km². C'est le pays le moins peuplé du monde avec juste 2 habitants/km². Plus de 40% de la population habitent la capitale Ulaanbataar.

La Mongolie se situe sur un vaste plateau montagneux incliné d'ouest en est dont 80 % des espaces se situent à plus de 1 000 m d'altitude. À l'extrême ouest domine la haute chaîne montagneuse de l'Altaï aux sommets de plus de 4 300 m. Le point culminant de la Mongolie, le Kuyten Uul à 4 374 m, fait partie de cet ensemble.

Le climat de la Mongolie est l'un des plus continentaux du globe: les températures descendent régulièrement autour de -40°C en hiver dans la plupart des régions et peuvent dépasser 40°C en été dans le désert de Gobi.

L'économie est fortement caractérisée par les conditions rudes du climat. Juste 1% du territoire permet l'agriculture. L'élevage extensif (moutons, chèvres, bovins, chevaux, chameaux) basé sur le nomadisme est toujours important, malgré une série d'hivers extrêmes (*Zud / Зуд*) qui ont provoqué la mort de millions d'animaux et la migration de beaucoup d'anciens nomades vers la capitale.

Environ la moitié des animaux d'élevage du pays sont des moutons. Ils représentent une ressource essentielle de par leur laine, leur lait, leur cuir, leur viande, et leurs crottes. L'élevage de chèvres compte pour environ 30 % du secteur, grâce à la demande mondiale en cachemire. Le marché du cachemire - la Mongolie est le premier producteur mondial - crée des concentrations d'élevages de chèvres dans des zones vulnérables à la désertification.

Les minéraux, surtout le cuivre, représentent plus de 80% des exportations de la Mongolie. La forte hausse du prix des métaux destinés à l'affinage de l'acier depuis 2000, notamment le nickel et le molybdène en plus du cuivre, a provoqué une vague d'activité minière. Jusqu'à présent, les gisements ont été principalement exploités dans des mines à ciel ouvert. Cela entraîne des changements à grande échelle dans le paysage, avec les conséquences correspondantes pour la flore et la faune.

LES LANGUES

En Mongolie, on parle mongolien, sauf la minorité kazakhe (3% de la population) dans l'ouest du pays. Il y a plusieurs dialectes.

L'écriture de la langue compte parmi les plus multiformes du monde. La graphie classique est verticale (lecture de gauche à droite) et existe depuis Gengis Khan. Sur les billets de banque du pays, on en voit des variantes.



Sur la gauche, l'écriture pliée, utilisée pour des raisons décoratives (poutres de temples, dos de livres).

Dans le cartouche à droite, l'écriture classique, officielle depuis 1990, et une variante récente.

L'écriture classique est en usage surtout en Chine (Mongolie-Intérieure).

En Mongolie, on continue à utiliser le cyrillique mongol, en usage depuis la fin des années 1930. Même s'il n'est plus officiel, cet alphabet reste le plus utilisé.

Le cyrillique mongol est une forme légèrement modifiée du cyrillique russe, avec juste deux lettres ajoutées, le *ө* / *ö* et le *ү* / *ü*.

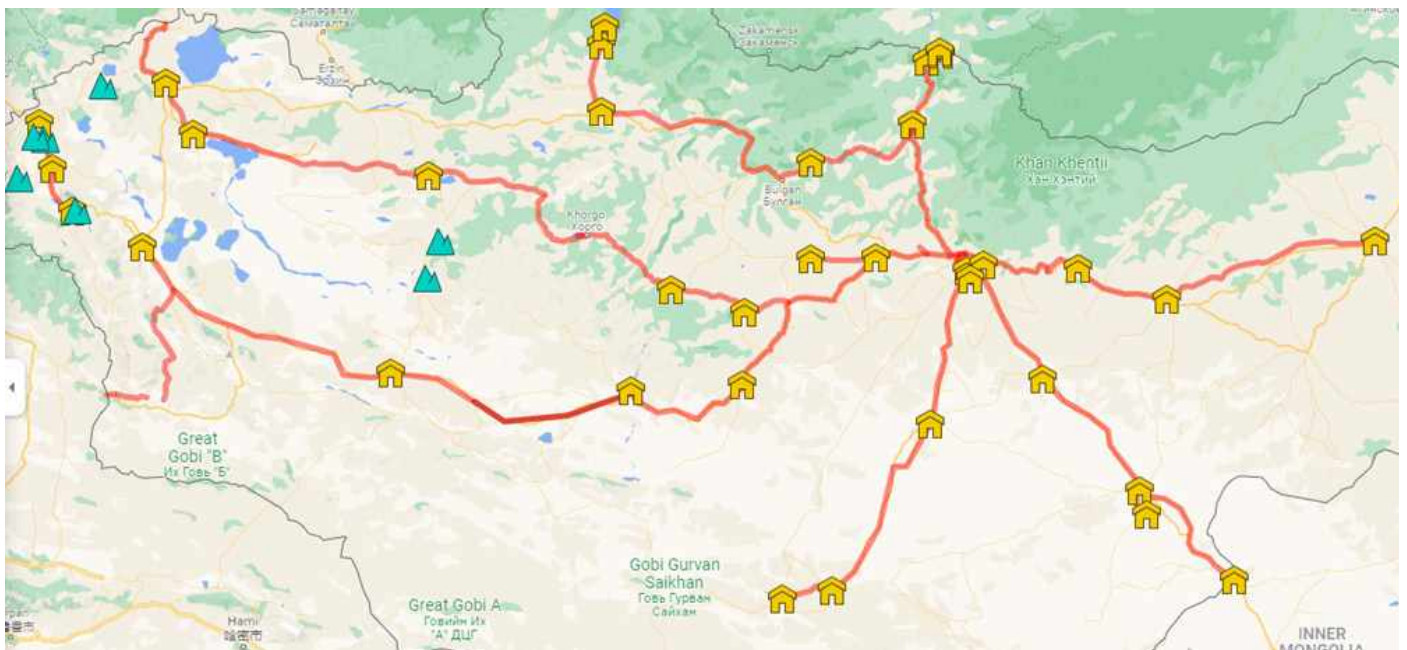
Pour les puristes nous avons translitéré phonétiquement le cyrillique mongol avec un système proche de la norme mongole MNS 5217 :2012 - voir la colonne « Nom (prononciation) ».

Pour le nom complet nous avons simplifié afin de fournir les noms que l'on trouve habituellement sur des documents ou des cartes destinés aux occidentaux. Cette approche est similaire à USBGN/PCN (1964) sans les marques diacritiques.

LES COLS DE LA MONGOLIE

Nous avons découvert un peu plus de 1 900 cols en Mongolie dont 887 au-dessus de 2 000 m.

Assez peu de ces cols sont facilement cyclables. La plupart des « routes » sont des pistes non-revêtues, sableuses dans les steppes et le désert, pierreuses en haute montagne ou en terre battue (boueuses après la pluie). Juste quelques-unes des voies portant un numéro sont asphaltées. Pour le moment des routes revêtues concernent essentiellement celles qui relient Ulaanbataar avec les capitales régionales. Sur ces dernières, on trouve environ 50 cols. Une situation à jour est maintenue sur le site « To Mongolia » :



■ LES NOMS DES COLS

Comme noms locaux pour les cols, il y a trois intitulés:

- *Davaa* / *Давгаа* [variante russe: *Daba(n)* / *Даба(н)*]
- *Khötöl* / *Хөтөл* [variante russe: *Khutel* / *Хутэл*]
- *Dörölzh* / *Дөрөлж* [variante russe: *Dureldzh* / *Дурэлдж*]

■ LES CARTES

Pour la recherche des cols et des toponymes, nous avons utilisé essentiellement les cartes de l'époque soviétique qui sont disponibles en plusieurs échelles (100k, 200k, 500k, 1000k), pas toujours au complet pour les 100k et les 200k.

Ces cartes sont assez vieilles (des années 70 et 80 le plus souvent).

Les cartes au 100k respectent l'orthographe mongolien. Sur les autres, les toponymes sont russifiés.

Pour plus de précision et d'actualité, on a intérêt à consulter des cartes en-ligne, par exemple Open Topo Map et Open Cycling Map. Au pays même, un GPS est indispensable.

Pour une consultation papier le visiteur pourrait consulter les atlas des éditeurs locaux disponibles sur des sites spécialisés :

- Road Atlas Mongolia (RAM) en caractères latins aux échelles de 1 :1000000 et de 1 :800000 (Admon)
- Road Atlas Mongolia (RAM 500k) en caractères cyrilliques à l'échelle de 1 :500000 (Monsudar)

Les cartes grand public les plus utiles sont probablement celles de Gizimap (Gizi) au 1 :2000000 et de Reise Know-How (RKH) au 1 :1200000.

■ INFORMATIONS TOURISTIQUES

Les citoyens de 24 pays (en Europe seulement les Allemands, les Serbes et les Turcs) n'ont pas besoin de visa pour les séjours d'une durée maximale de 30 jours en général. Détails: <http://consul.mn/eng/index.php?moduls=23>

Pour obtenir des visa: <http://consul.mn/eng/index.php?moduls=20> (avec formulaire pdf sur la page)

La Mongolie n'a qu'un seul aéroport international à Ulaanbataar. Avec le train (*Transsibérien/Transmongolien: Moscou-Pékin*), c'est plus écolo, mais plus cher et plus lent.

L'UTILISATION DU CATALOGUE

Les données fournies correspondent au format Cent Cols normal.

En-tête de colonne	Description
Code	Pays + sous-division + altitude initiale du col
Nom complet	Nom mongol translittéré
Alias	Autre nom, le cas échéant
Nom complet b	Nom mongol en translittération simplifiée
Nom court	Autre nom, le cas échéant
Nom mn	Nom mongol en cyrillique
Alt (m)	Altitude du col géographique en mètres. Cette altitude peut être corrigée dans les éditions ultérieures du catalogue, mais l'altitude incluse dans le code ne changera pas. Donc il faut toujours se référer à la colonne „Alt“ pour l'altitude correcte.
Province /Aimag	Nom de la sous-division du code
Documents	Lien vers le visualiseur Cent Cols qui affiche le col sur différentes cartes interactives
Accès	La cotation des routes en format libre ainsi que la référence de la route ou de la piste. R Piste S Sentier HS Hors Sentier Toutes ces informations et le classement des difficultés devront être améliorés par nos membres.
Type	Type de route/chemin : 0 = route 10 = piste 15 = sentier 20 = sentier inconnu ou inexistant
Diff	Difficulté : 0 = revêtement sur au moins un versant 1 = cyclable 2 = poussage facile 3 = poussage difficile 35 = piste non cotée 40 = portage 50 = acrobatique 99 = pas coté
Lim	Donne le code des cols limitrophes des pays avoisinants et, pour les cols à cheval sur une limite administrative intérieure, un indicateur pour la région avoisinante (MN-###)
WGS84 Lon D	Longitude du col dans le format décimal du système WGS84
WGS84 Lat D	Latitude du col dans le format décimal du système WGS84
WGS84 Lon S	Longitude du col dans le format sexagésimal du système WGS84
WGS84 Lat S	Latitude du col dans le format sexagésimal du système WGS84
WGS84 fuseau	Fuseau UTM selon le système universel WGS84
WGS84 UTM x	Abscisse UTM du col („Easting“) selon le système universel WGS84
WGS84 UTM y	Ordonnée UTM du col („Northing“) selon le système universel WGS84

Auteur du catalogue et de la notice : Ludger Vorberg avec les conseils de Graham Cutting

Veuillez adresser toute remarque, suggestion, correction ou proposition de nouveaux cols ou de renseignements complémentaires à : cols@centcols.org

Photo de couverture: Owoo sur un col de montagne

Licence: wikicommons