


Catalogue des cols du Pakistan

PAKISTAN

PAKISTAN

PAKISTAN



Éditions des Cent Cols



1. Ce catalogue

Ce catalogue constitue une première liste des cols du Pakistan conforme à la Règle du Jeu du Club des Cent Cols. Les cols ont été relevés sur des sources locales (Survey of Pakistan – héritier de la cartographie britannique) et étrangères (américaines, russes et britanniques). Le catalogue comporte en tout plus de 2200 cols qui se trouvent dans les zones montagneuses de ce pays de relief très varié.

2. L'histoire du Pakistan

Pour la période de l'histoire avant son indépendance en 1947 on peut se référer à la première partie de l'histoire du sous-continent indien dans la notice du catalogue de l'Inde.

Pakistan a dû attendre jusqu'à 1956 pour devenir une république et même après a souvent été dirigé par des militaires plutôt des leaders élus de façon démocratique.

La période 1965-1971 a vu deux guerres avec l'Inde et la guerre d'indépendance du Pakistan Oriental qui deviendra par la suite Bangladesh.

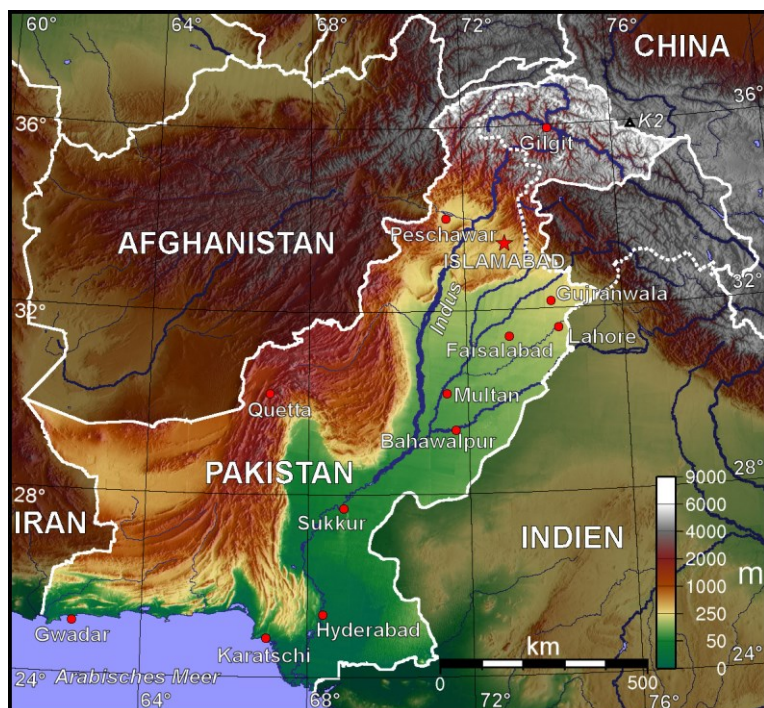
Jusqu'à 2008 il y a eu une alternance de périodes de démocratie avec des coups d'état militaires. La vie des ex-présidents ou des ex-premiers ministres n'a pas été de toute tranquillité non plus – Zulfikar Ali Bhutto ayant été exécuté en 1979 de manière controversée et sa fille Benazir assassinée en 2007.

En 2023 le pays a ses atouts (une population de près de 250 millions d'habitants ; la possession de la bombe nucléaire ; une forte croissance économique et beaucoup de ressources naturelles dans son territoire de presque 900 000 km²). Mais les relations tendues avec l'Inde – particulièrement en Cachemire - et la lutte contre le terrorisme continuent à exercer des freins à son développement. Le pays doit surmonter aussi les effets du changement climatique, un taux de pauvreté encore élevé ainsi que des dépenses de santé largement insuffisantes.

3. La géographie du Pakistan

Le Pakistan est réparti en trois régions très différentes – les hautes montagnes de nord qui inclue les chaînes du Karakoram, du Hindou Kush et des Pamirs ; les montagnes et le plateau du Balûchistân ; et toute la plaine de l'Indus. Les cols sont concentrés dans les deux premières régions et la majorité de la population dans la troisième.

Le climat dans la partie peuplée varie de tempéré à tropical et la majorité de la précipitation de pluie a lieu pendant la saison de la mousson (juin à septembre).



Par BishkekRocks — Selbst erstellt mit Generic Mapping Tool, CC BY-SA 3.0,
<https://commons.wikimedia.org/w/index.php?curid=1266842>

4. L'organisation administrative

Le pays est constitué de 1 territoire capital fédéral ; 4 provinces et 2 zones administrées :

Code	Subdivision name (en)	Subdivision name (ur) (BGN/PCGN 2007)	Subdivision category
PK-IS	Islamabad	Islāmābād	federal capital territory
PK-BA	Balochistan	Balōchistān	province
PK-KP	Khyber Pakhtunkhwa	Khaībar Pakhtūnkhwā	province
PK-PB	Punjab	Panjāb	province
PK-SD	Sindh	Sindh	province
PK-JK	Azad Jammu and Kashmir (local variant is AJ&K)	Āzād Jammūñ o Kashmīr	Pakistan administered area

Code	Subdivision name (en)	Subdivision name (ur) (BGN/PCGN 2007)	Subdivision category
PK-GB	Gilgit-Baltistan	Gilgit-Baltistān	Pakistan administered area

Cette codification est utilisée dans les premiers composants des codes de ce catalogue.

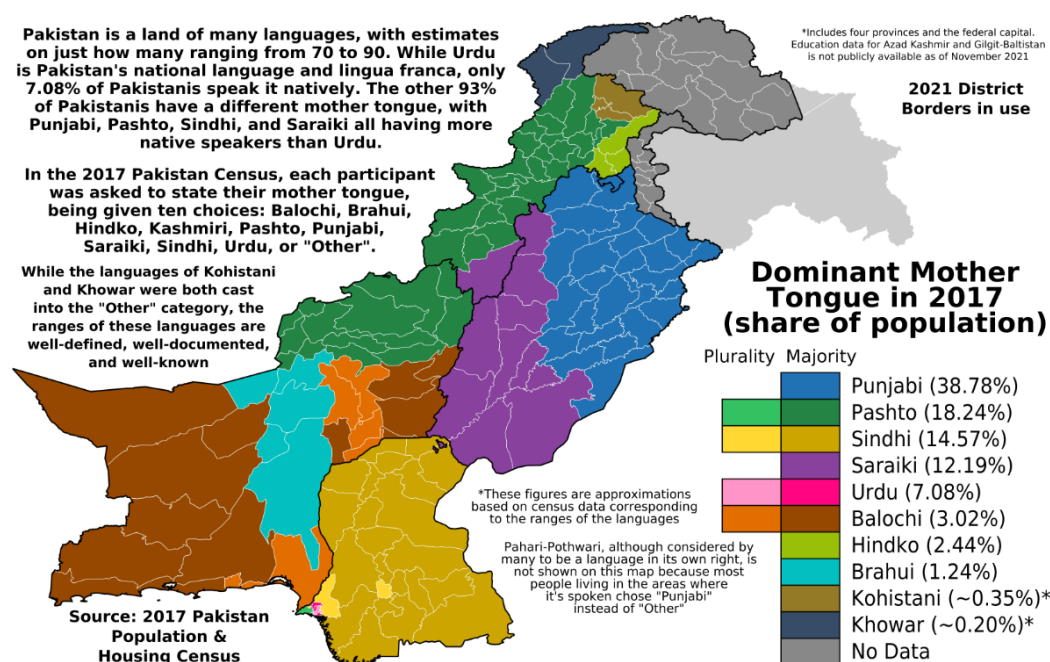
5. Définition d'un "Col" et les toponymes qui sont retenus par le Club

La "Règle du Jeu" du Club des Cent Cols et ses annexes ont été scrupuleusement respectées dans l'élaboration de ce catalogue. "Le Catalogue comprend tous les Cols désignés avec ce toponyme ou son équivalent local, régional ou national, mentionnés (ou ayant été mentionnés) sur des sources cartographiques ou autres sources documentaires que le Club considère comme fiables" (selon la Règle du Jeu). "En raison de la multitude de configurations de terrains rencontrées, la définition minimale du caractère topographique d'un col retenue par le Club est la suivante : point de passage privilégié, imposé par le relief, situé sur une ligne de partage des eaux, et autre qu'un sommet. Dans la grande majorité des cas un col est situé sur une dépression d'une crête et facilite le passage d'une vallée à une autre. " (Annexe à la Règle du Jeu).

Les intitulés et les toponymes retenus dans ce catalogue reflètent (comme dans d'autres pays) le sens des différentes langues et leur utilisation sur le terrain

6. Les langues et les écritures au Pakistan

Le Pakistan est un pays avec beaucoup de de langues maternelles et parlées. L'ourdou, la langue nationale, n'est parlée comme langue maternelle que par environ 8% de la population mais sert de lingua franca entre les autres langues.



By Abbasi786786 - Own work, CC BY-SA 4.0,
<https://commons.wikimedia.org/w/index.php?curid=113038397>

Le pachto, le baloutchi et le brahui fournissent la majorité des termes qui désignent des cols. Ces trois-langues, l'ourdou et le cachemiri, sont écrites dans des variants différents de l'écriture perso-arabe. Des termes tibétains ou ladhakis qu'on peut trouver dans les montagnes du nord sont écrits avec l'écriture tibétaine.

7. Intitulés/Descripteurs qui sont reconnus pour désigner un col au Pakistan

Terme			
Termes locaux	Famille linguistique	Écriture Dari/Pachto/Ladakh	Sens
An	Dari		Col
Band	Baloutche		Col
Bidrang	Baloutche		Col
Dawan, Davan	Turque		Col
Gali	Kashmiri	گلی	Col de montagne
Ghakhai	Pachto		Col
Ghar	Baloutche		Col
Kandag	Baloutche		Col
Kandao, Kandow	Pachto	کنډو	Col, entaille
Khand, Kand	Baloutche		Col
Kotal, Kotal-e, Kowtal-e	Dari	کوتل	Col, cou
La	Ladakhi, Tibétain	ལ	Col
Lak, Laki	Brahui		Col
Maghzai	Pachto		Col, cou
Narai	Pachto	نری	Col
Tak	Baloutche		Col
Tang, Tang-e	Dari	تنگی	Col, passage étroit
Wad	Baloutche		Col
Termes étrangers			
Gap	Anglaise		Col, brèche
Pass	Anglaise		Col, passage
Pereval	Russe		Col
Saddle	Anglaise		Col, selle
Shankou	Chinoise		Col

8. Sources utilisés

Le « Survey of India » (SOI) conduit par les britanniques au début du 20^e siècle reste la matière première pour les travaux cartographiques ultérieurs. Après l'indépendance en 1947 la responsabilité a été dévolue au « Survey of Pakistan » (SP).

Nous avons consulté une collection complète des cartes du SOI au 126k d'avant l'indépendance et quelques exemplaires du SP au 50k et au 63k d'après l'indépendance.

Les militaires américains et soviétiques, ayant sans doute accès à l'intégralité des cartes les plus détaillées, ont aussi fourni des sources fructueuses par le biais de la base de données USBGN et des cartes russes au 200k.

Nous avons trouvé un petit nombre de cols supplémentaires sur des cartes commerciales et de trekking (Terra Quest, Leomann, Olizane, GiziMap, Reise Know-How).

9. Les systèmes de coordonnées géographiques

Certaines des sources bien connues listées ci-dessus emploient des systèmes de coordonnées très familiers : Pulkovo 1942, Indian Triangulation System... Nous avons converties les cartes ensuite à WGS (géographique).

10. Manuel d'utilisation du catalogue

Pour toutes les rubriques/en-têtes universelles de nos catalogues voir le document « Manuel d'utilisation du catalogues » téléchargeable de la page d'introduction des catalogues du site Cent Cols.

<https://www.centcols.org/catalogues-des-cols/>

11. Auteurs

Auteurs du catalogue et de la notice : Le Groupe de Travail « Reste-du-Monde » : Graham Cutting et Ludger Vorberg

Veillez adresser toute remarque, suggestion, correction ou proposition de nouveaux cols ou de renseignements complémentaires à : cols@centcols.org

Photo de couverture

Image by Tayyab Bashir from Pixabay