



Catalogue des cols du Portugal



Editions des Cent Cols



CATALOGUE DES COLS DU PORTUGAL


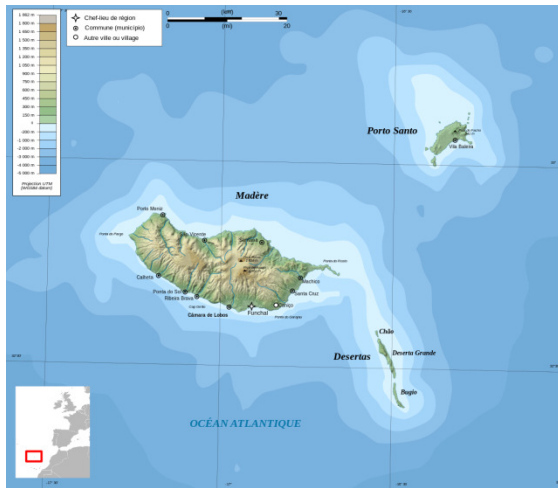
1. Ce Catalogue

Ce catalogue, qui couvre tous les cols répertoriés au Portugal, complète la péninsule ibérique en complément du catalogue de l'Espagne (déjà paru en 2012) ainsi que les îles et les exclaves de ces pays.

2. Présentation physique et géographique du Portugal

Située en Europe de l'Ouest, le Portugal occupe environ 15% de la péninsule ibérique et, en dehors d'elle, trois archipels dans l'océan Atlantique – les Açores, les îles de Madeira et celles de Berlengas.





Dans le Nord du pays, le paysage est plutôt montagneux dans les zones intérieures avec des plateaux, intercalés par des secteurs qui permettent le développement de l'agriculture.

Dans le Sud – de Lisbonne jusqu'à l'Algarve, le relief est plutôt caractérisé par des plaines. Le pays est traversé par plusieurs fleuves dont certains prennent leur source en Espagne.

3. L'histoire du Portugal

Les êtres humains sont entrés dans la péninsule ibérique il y a environ 32.000 ans. Des peuples et des cultures différents se sont succédé : les Ibériques, les Celtes, les Phéniciens, les Grecs, les Carthaginois, les Romains et les Visigoths. Enfin les Maures l'ont envahie en 711 et ont conquis presque toute la péninsule. Le domaine sous contrôle musulman s'appelait Al-Andalus. A la fin d'une période de plusieurs siècles les royaumes chrétiens dans le nord ont commencé une récupération longue et lente de la péninsule - un processus nommé "la Reconquista". En l'an 1249, les Rois Catholiques achèvent la reconquête définitive du Portugal, avec la prise de Faro par Alphonse III. Le Portugal avait déjà été reconnu comme pays indépendant de l'Espagne par le traité de Zamora en 1143.

4. La langue portugaise et les dialectes

Le portugais (en portugais portugais) est une langue appartenant à la branche romane de la famille des langues indo-européennes. Les locuteurs du portugais s'appellent les « lusophones ».

La langue devient progressivement d'usage général dans la période du XIIe au XIVe siècles.

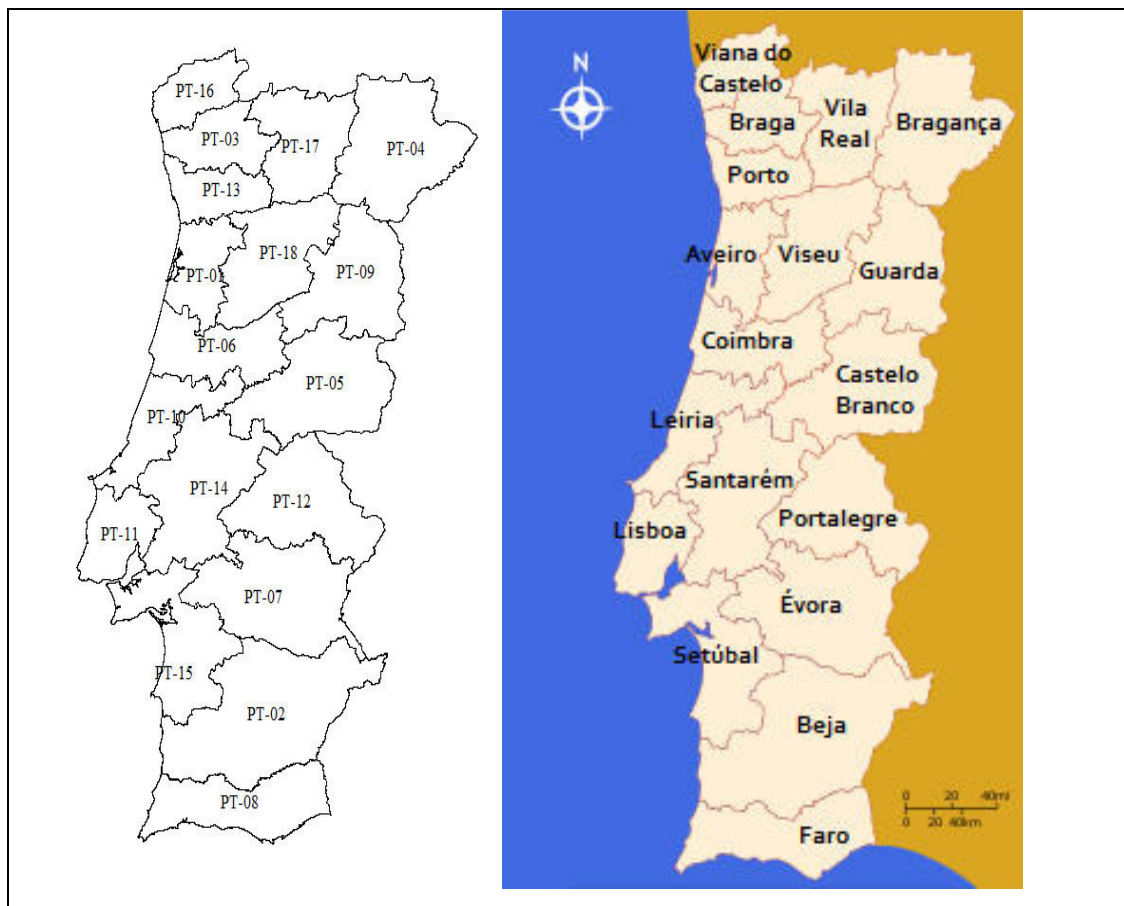
Le portugais partage beaucoup de racines de grammaire et de vocabulaire avec l'espagnol (le Castellano) même si la prononciation s'est différenciée.

Il existe quelques dialectes du portugais qui sont des variantes n'ayant pas suffisamment d'écarts par rapport à la norme officielle pour être considérés comme des langues distinctes. Dans l'utilisation écrite la langue est assez homogène.

5. Découpage administratif

Le Portugal comporte un État central et trois niveaux d'administration locale :

- 18 régions dans la péninsule et 2 régions autonomes (les Açores et Madeira)
- 308 municipalités (concelho)
- 4260 paroisses (freguesia)



Distrito	Código de distrito	Quant. de portelas	Quant. de portelas pavimentadas	Quant. de portelas não pavimentadas
Aveiro	PT-01	5	0	5
Beja	PT-02	15	4	11
Braga	PT-03	12	3	9
Bragança	PT-04	33	3	30
Castelo Branco	PT-05	18	8	10
Coimbra	PT-06	28	14	14
Évora	PT-07	0	0	0
Faro	PT-08	15	3	12
Guarda	PT-09	9	2	7
Leiria	PT-10	6	1	5
Lisboa	PT-11	1	0	1
Portalegre	PT-12	4	2	2
Porto	PT-13	1	1	0
Santarém	PT-14	4	2	2
Setúbal	PT-15	0	0	0
Viana do Castelo	PT-16	12	2	10
Vila Real	PT-17	21	4	17

Viseu	PT-18	11	5	6
Região Autónoma dos Açores	PT-20	1	1	0
Região Autónoma da Madeira	PT-30	10	4	6
TOTAL		206	59	149

6. Définition de col et « intitulés » retenus

La Règle du Jeu du Club des Cent Cols a été scrupuleusement respectée pour élaborer ce Catalogue :

" Sont inscrits dans ce Catalogue les cols portant ce nom, ou tout équivalent local, régional ou national, figurant (ou ayant figuré) sur des sources cartographiques ou documentaires jugées fiables par le Club. " (Règle du Jeu)

" En raison de la multitude de configurations de terrains rencontrées, la définition minimale du caractère topographique d'un col retenue par le Club est la suivante : point de passage privilégié, imposé par le relief, situé sur une ligne de partage des eaux, et autre qu'un sommet. " (Document annexe à la Règle du Jeu).

7. Les intitulés retenus comme nommant un col au Portugal

Les intitulés retenus comme admissibles sont les suivants (ce qui ne veut pas dire dans tous le cas que les toponymes nomment un col) :

<u>Intitulé</u>	<u>Sens du mot</u>
Portela	Col
Selada	Selle
Colada	Col
Porta	Porte
Alto	Hauteur – aussi parfois col
Paso	Col
Boca	Bouche, ouverture, entrée

8. Sources utilisées

Des cartes détaillées et de qualité pour le Portugal sont plus difficiles à obtenir que pour l'Espagne.

Les cartes étrangères (Michelin, Reise Know-How, Freytag & Berndt) sont à des échelles de 1 :300000 à 1 :500000 ce qui permet une orientation générale mais qui ne suffit même pas de localiser tous les cols routiers

9. Mode d'emploi du Catalogue

Les données fournies correspondent au format habituel des Cents Cols (voir par exemple l'introduction au Catalogue de l'Espagne).

Il n'y a que 3 colonnes spécifiques au Portugal :

<u>Entête de colonne</u>	<u>Description</u>
Carta Militar	Référence de la feuille de la série nationale de cartes topographiques au 1 :25000
Gauss Militar x	Le système de coordonnées en Transverse Mercator utilisé à http://scrif.igeo.pt/servicos/localiz/ et précédemment sur les cartes nationales. Ce système correspond aux paramètres EPSG 3763.
Gauss Militar y	Le système de coordonnées en Transverse Mercator utilisé à http://scrif.igeo.pt/servicos/localiz/ et précédemment sur les cartes nationales. Ce système correspond aux paramètres EPSG 3763.

A noter que les cartes topographiques nationales actuelles (et le viewer à igeo.pt) utilisent le Portugal National Grid qui est décalé des coordonnées Gauss Militar de 200000 m. (x) et 300000 m. (y).

Ce système correspond aux paramètres EPSG 20790.

12. Auteurs

Ce catalogue a été élaboré par le Groupe de Travail Espagne

Merci d'adresser toute remarque, suggestion, correction et des propositions de nouveaux cols ou d'informations complémentaires à

cols@centcols.org