



Intervention du Club des Cent Cols à l'Assemblée Générale de la FFVELO

Dimanche 11 décembre 2022

Le Club des Cent Cols est un des 7 partenaires majeurs de la FFCT. A l'occasion de son anniversaire des 50 ans de sa création, la FFVELO l'a invité à se présenter en tribune lors de son AG.

La secrétaire générale de la FFVELO, **Madame YVARD-GUERMONPREZ** a donné la parole à **Nadine Giraudeau**, vice-présidente du Club. Nadine a brièvement évoqué l'anniversaire des 50 ans du club.



Graham Cutting, responsable des catalogues, a pris la suite en exposant l'historique de la création des catalogues nationaux des cols. Pour résumer :

- Première liste de cols des Alpes du Nord en 1973
- Première liste des cols routiers de France (1368 cols) en 1976
- Premier catalogue des cols de France « Le Chauvot ». Il paraît en 1981 et contient les coordonnées de 7336 cols dont 1531 cols routiers.



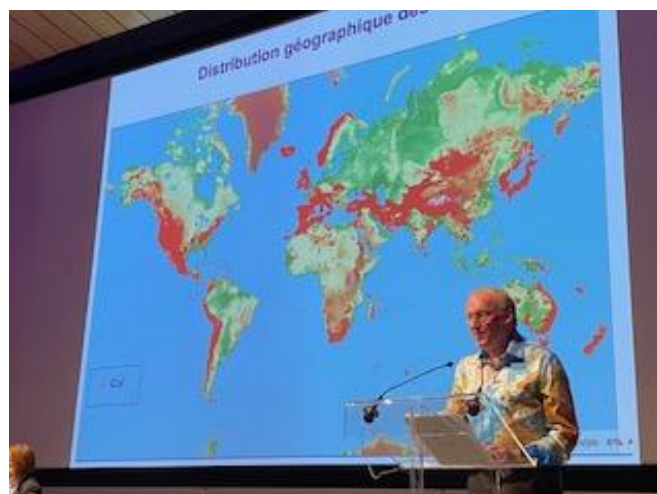
Puis les catalogues de quelques pays voisins de la France sont nés grâce à la persévérance des groupes de travail nationaux.



Enfin, l'activité de Graham Cutting et de **Ludger Vorberg** a été déterminante pour la création des 129 catalogues couvrant 164 pays et territoires possédant des cols dans le monde entier (en vert), y compris l'Antarctique. 100 000 cols !




Graham fait remarquer, avec humour, que les cols (les points rouges dans la diapo ci-dessous) se superposent intégralement aux zones montagneuses de notre planète !



En l'absence pour raison de santé de **Daniel Bossard**, l'un des informaticiens du club, Graham a poursuivi en évoquant les ressources informatiques à l'usage des membres du club.

Depuis la section membre :

- 1°) Il est possible de télécharger **tous les catalogues de cols du monde entier**



Outils pour membres

Voici une liste d'outils pour les membres du Club.

- **Téléchargez l'édition la plus récente des catalogues de cols.**
- Comme membre, utilisez sans limitation sur le nombre de cols l'outil de waypoints [ccWay](#).
- Trouvez les cols proches d'une trace GPX en partant à la «[pêche à la trace](#)».
- Enregistrez [vos cols](#) et participez aux [brevets routiers](#) du Club.

TÉLÉCHARGEMENT DES CATALOGUES

en français ▼

Les catalogues sont disponibles au format Excel ou ODS (Libre Office). Dans les colonnes 'Excel' ou 'ODS', l'icône ↓ indique que le catalogue à jour est prêt à être téléchargé. Sinon (📄 ou 📊) le catalogue va être généré, puis téléchargé. La génération du catalogue dure de quelques dixièmes de seconde à près d'une minute, en fonction du nombre de cols.


La version PDF proposée au téléchargement ne contient que certaines colonnes (toujours les mêmes, quel que soit le catalogue) : code, nom, altitude, lien visuGen, accès, type, diff et coordonnées WGS84.

Le sélecteur ci-dessus permet de choisir la langue des titres de colonnes du catalogue.

Europe Afrique Amérique Asie Océanie

N°	Pays	Catalogues - actualisés	Date de référence	Télécharger			Notices	Non reconnus	Info (boutique)
				Excel	ODS	PDF			
1		Albanie	09-11-2020	↓	↓	📄	📄	●	📄
2		Allemagne	09-11-2020	↓	↓	📄	📄	●	📄
3		Andorre	22-03-2022	↓	↓	📄	📄	●	📄
4		Autriche	09-11-2020	↓	↓	📄	📄📄		📄
5		Benelux	29-06-2021	↓	↓	📄	📄		📄
6		Bulgarie	09-11-2020	↓	↓	📄	📄	●	📄
7		Espagne	09-11-2020	↓	↓	📄	📄📄📄📄	●	📄
8		Ex-Yougoslavie	29-06-2021	↓	↓	📄	📄	●	📄
9		France	20-04-2022	↓	↓	📄	📄	●	📄
10		Grèce	22-03-2022	↓	↓	📄	📄	●	📄
11		Hongrie	09-11-2020	↓	↓	📄	📄		📄
12		Îles Britanniques	26-10-2021	↓	↓	📄	📄	●	📄
13		Italie	22-03-2022	↓	↓	📄	📄📄📄	●	📄
14		Malte	09-11-2020	↓	↓	📄	📄		📄
15		Pays nordiques	29-06-2021	↓	↓	📄	📄		📄
16		Pologne	09-11-2020	↓	↓	📄	📄	●	📄
17		Portugal	29-06-2021	↓	↓	📄	📄	●	📄
18		République Tchèque	09-11-2020	↓	↓	📄	📄		📄

- 2°) Il est possible d'utiliser **ccWay sans limitation**



Outils pour membres

Voici une liste d'outils pour les membres du Club.

- Téléchargez l'édition la plus récente des [catalogues de cols](#).
- **Comme membre, utilisez sans limitation sur le nombre de cols l'outil de waypoints ccWay.**
- Trouvez les cols proches d'une trace GPX en partant à la «pêche à la trace».
- Enregistrez [vos cols](#) et participez aux [brevets routiers du Club](#).



V2.3.0

ccWay - Générateur de Waypoints




Daniel Bossard (n°6053)

 Mémoriser les choix de la page

 Modifier les options de waypoints

Sélections géographiques

- Sélection cartographique
- Région
- Département
- Carte Michelin « Départements »
- Carte IGN 1:100 000
- Quadrant IGN 1:100 000
- Pays entier

(Choix multiples)

[71] Saône-et-Loire

[72] Sarthe

[73] Savoie

[74] Haute-Savoie

[78] Yvelines

[81] Tarn

[82] Tarn-et-Garonne

[83] Var

[84] Vaucluse

[86] Vienne

[87] Haute-Vienne

[88] Vosges

[89] Yonne

[90] Territoire de Belfort

[BL] Saint-Barthélemy

[GP] Guadeloupe

[MQ] Martinique

[NC] Nouvelle-Calédonie

[PF] Polynésie française

[RE] La Réunion

Choix d'un pays

Europe France

Afrique

Amérique

Asie

Océanie



Filtres

Ces filtres restreignent les sélections géographiques

Inclure les cols : Déjà grimés A grimper

Altitudes : minimum m. maximum m.

Catégories de cols : (Choix multiples)

<input checked="" type="checkbox"/> 1 Routier	<input type="checkbox"/> 5 Portage
<input checked="" type="checkbox"/> 2 Cyclable	<input type="checkbox"/> 6 Acrobatique
<input type="checkbox"/> 3 Poussage aisé	<input type="checkbox"/> 7 Route non-cotée
<input type="checkbox"/> 4 Poussage difficile	<input type="checkbox"/> 8 Non-coté

[Tout cocher](#) [Tout décocher](#)

Statut des cols

Cols validés Non retenus

Format de sortie


Choisir le format voulu selon votre logiciel

GPX (universel)

KML (Google Earth)

Carto Exploreur 3/3D

- 3°) Il est possible de trouver les **cols sur ou proches d'une trace**

	<p>Outils pour membres</p> <p>Voici une liste d'outils pour les membres du Club.</p> <ul style="list-style-type: none">• Téléchargez l'édition la plus récente des catalogues de cols.• Comme membre, utilisez sans limitation sur le nombre de cols l'outil de waypoints ccWay.• Trouvez les cols proches d'une trace GPX en partant à la «pêche à la trace».• Enregistrez vos cols et participez aux brevets routiers du Club.
---	---

COLS SUR TRACE

Envoyez un fichier GPX contenant une trace et vous obtiendrez un nouveau GPX téléchargeable avec les cols à proximité de la trace comme waypoints.

Notes:


1. Vous n'êtes pas connecté comme membre: un maximum de 100 cols sont donnés.
2. Patience: la recherche des cols prend du temps, souvent plus de 10 s.
3. Le traitement peut échouer avec de trop gros fichiers (> 10'000 points environ).
4. Les extensions et codes non standard ne sont pas repris dans le fichier GPX résultant.
5. Un nom de fichier avec des espaces peut éventuellement créer des problèmes.

Distance maximale à la trace (m):

Options pour les balises GPX: <name>: <cmt>: <desc>: <link>:

Fichier GPX de trace:

- 4°) Il est possible de participer aux **centaines de brevets routiers** de par le monde



Outils pour membres

Voici une liste d'outils pour les membres du Club.

- Téléchargez l'édition la plus récente des [catalogues de cols](#).
- Comme membre, utilisez sans limitation sur le nombre de cols l'outil de waypoints [ccWay](#).
- Trouvez les cols proches d'une trace GPX en partant à la «[pêche à la trace](#)».
- **Enregistrez vos cols et participez aux brevets routiers du Club.**

LISTE DES BREVETS DE COLS ROUTIERS

Voir aussi les informations générales: [brevets des cols routiers](#).

- AD - Andorre : 5 brevets
- AE - Émirats Arabes Unis : 2 brevets
- AF - Afghanistan : 12 brevets
- AL - Albanie : 12 brevets
- AT - Autriche : 7 brevets
- AU - Australie : 8 brevets
- BA - Bosnie-Herzégovine : 2 brevets
- BG - Bulgarie : 16 brevets
- CA - Canada : 2 brevets
- CG - Congo : 1 brevets
- CH - Suisse : 23 brevets
- CM - Cameroun : 1 brevets
- CN - Chine : 22 brevets
- CZ - République Tchèque : 12 brevets
- DE - Allemagne : 9 brevets
- EG - Égypte : 4 brevets
- ER - Érythrée : 3 brevets
- ES - Espagne : 51 brevets
- ET - Éthiopie : 4 brevets
- FR - France : 73 brevets , inscrit: 4, achevé: 3
 - FR-01 - Ain : 53 cols
 - FR-02 - Aisne : 1 col
 - FR-03 - Allier : 5 cols
 - FR-04 - Alpes-de-Haute-Provence : 75 cols
 - FR-05 - Hautes-Alpes : 63 cols
 - FR-06 - Alpes-Maritimes : inscrit 10-04-2021, cols passés: 88 / 117
 - FR-07 - Ardèche : 146 cols
 - FR-08 - Ardennes : 5 cols
 - FR-09 - Ariège : 87 cols
 - FR-10 - Aube : 1 col
 - FR-11 - Aude : 144 cols
 - FR-12 - Corse : 25 cols

Nadine Giraudeau a clôt l'intervention en donnant les informations utiles pour l'inscription au Club des Cent Cols grâce à une liste de cols réalisable depuis le site de **Veloenfrance**

- ⇒ <https://veloenfrance.fr/defis/cent-cols>)
- ⇒ et en téléchargeant le bulletin d'adhésion <https://www.centcols.org/formulaire-inscription/>

